

**UCHWAŁA NR XII/99/19
RADY GMINY KRASOCIN
Z DNIA 14 SIERPNI 2019R.**

w sprawie przystąpienia do sporządzenia miejscowego planu zagospodarowania przestrzennego dla obszarów położonych w obrębie geodezyjnym Krasocin, Lipie, Stojewsko i Świdno

Na podstawie art. 18 ust. 2 pkt 5 ustawy z dnia 8 marca 1990 r. o samorządzie gminnym (t.j. Dz. U. z 2019r., poz. 506), art. 14 ust. 1 i 2 ustawy z dnia 27 marca 2003 r. o planowaniu i zagospodarowaniu przestrzennym (t.j. Dz. U. z 2018 r., poz. 1945 ze zm.), Rada Gminy Krasocin uchwała co następuje:

§ 1


1. Przystępuje się do sporządzenia miejscowego planu zagospodarowania przestrzennego dla obszarów położonych w obrębie geodezyjnym Krasocin, Lipie, Stojewsko i Świdno. Przedmiotem miejscowego planu zagospodarowania przestrzennego, o którym mowa w ust. 1 będą ustalenia, o których mowa w art. 15 ust. 2 oraz w miarę potrzeb w art. 15 ust. 3 ustawy o planowaniu i zagospodarowaniu przestrzennym w zakresie dostosowanym do występujących potrzeb z uwzględnieniem różnorodności funkcji obszarów objętych miejscowym planem zagospodarowania przestrzennego.
2. Granice terenu objętego miejscowym planem zagospodarowania przestrzennego oznaczono na załącznikach graficznych nr 1 i 2 stanowiących integralną część uchwały.

§ 2

Wykonanie uchwały powierza się Wójtowi Gminy Krasocin.

§ 3

Uchwała wchodzi w życie z dniem podjęcia.


**PRZEWODNICZĄCY
RADY GMINY**
Bogdan Bukowski

**UZASADNIENIE
DO UCHWAŁY NR XII/99/19
RADY GMINY KRASOCIN
Z DNIA 14 SIERPNIĄ 2019R**

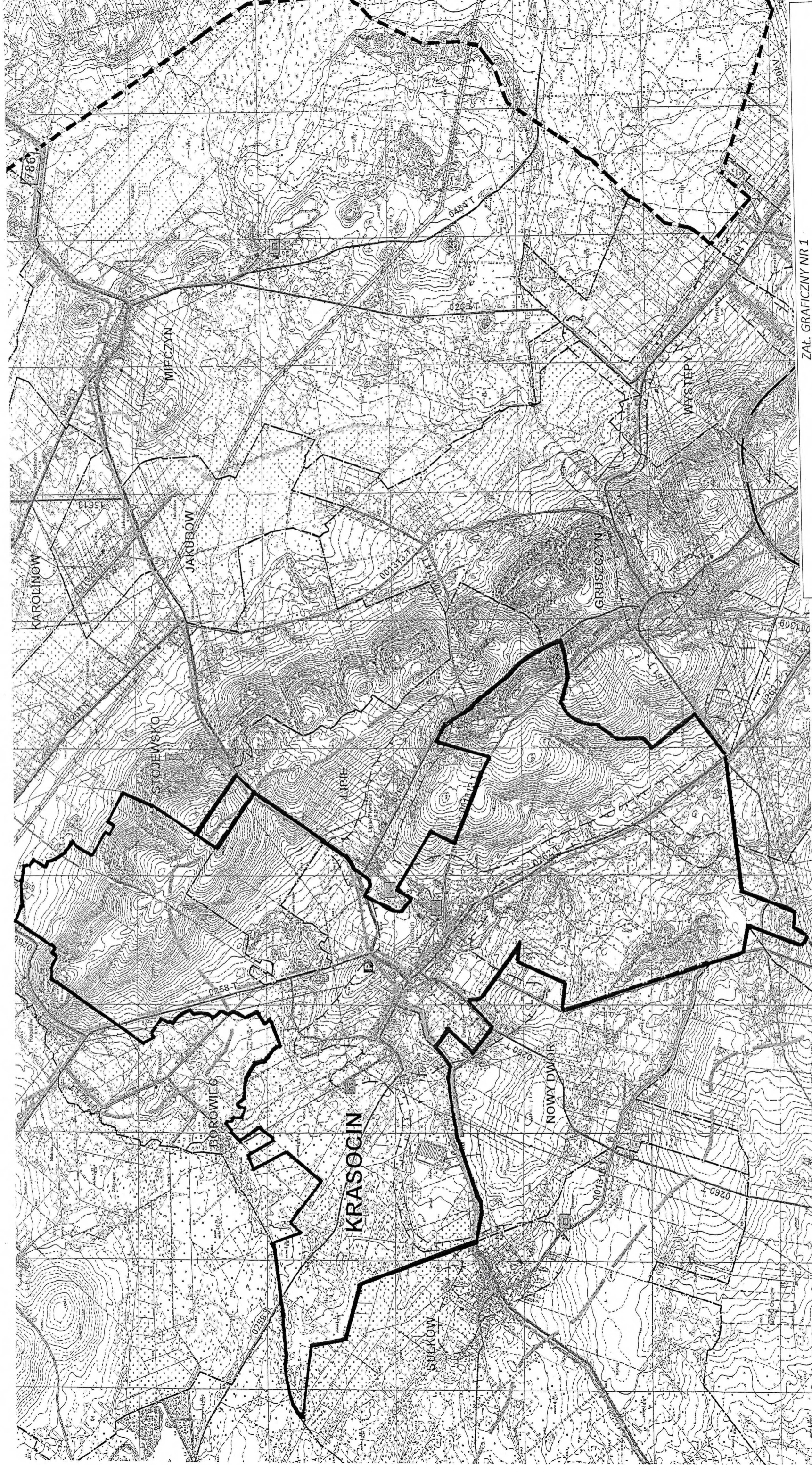
Uchwałę w sprawie przystąpienia do sporządzenia miejscowego planu zagospodarowania przestrzennego dla obszarów położonych w obrębie geodezyjnym Krasocin, Lipie, Stojewsko i Świdno podejmuje się w trybie ustawy z dnia 27 marca 2003r. o planowaniu i zagospodarowaniu przestrzennym (j.t. Dz. U. z 2018 r., poz. 1945 ze zm.).

Niniejsza uchwała rozpoczyna procedurę planistyczną zmierzającą do sporządzenia i uchwalenia miejscowego planu zagospodarowania przestrzennego związanego z wyznaczeniem terenów mieszkaniowych oraz inwestycyjnych związanych z rozwojem produkcji i usług.

W celu stworzenia możliwości inwestycyjnych należy sporządzić miejscowy plan zagospodarowania przestrzennego, który określi przeznaczenie i zasady zagospodarowania terenu.

Uchwała jest zgodna z ustawą o planowaniu i zagospodarowaniu przestrzennym, nie narusza przepisów odrębnych i nie pozostaje w sprzeczności z interesem publicznym.

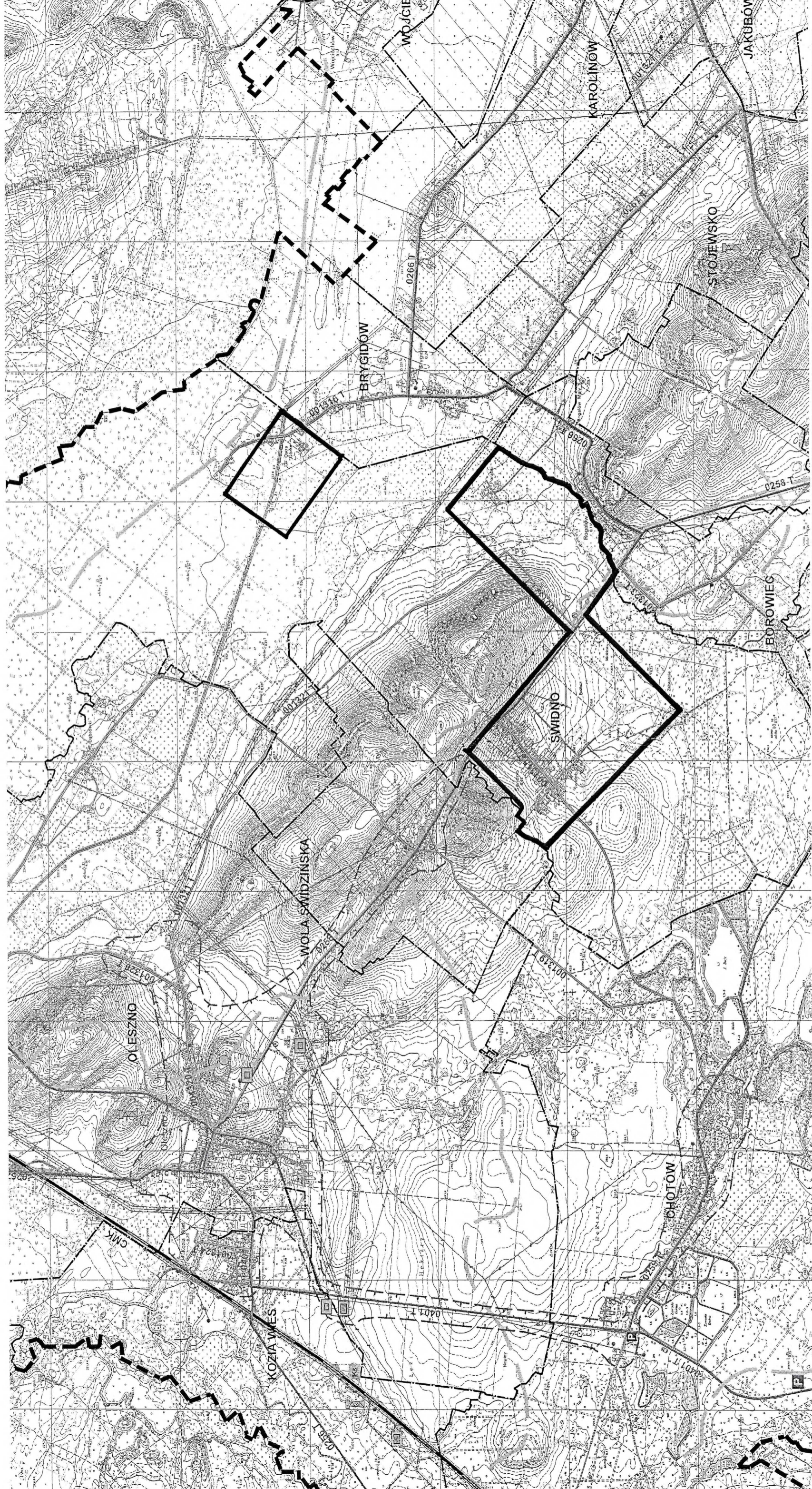

**PRZEWODNICZĄCY
RADY GMINY**
Bogdan Bukowski



ZAŁ. GRAFICZNY NR 1

— - GRANICE OPRACOWANIA MIEJSCOWEGO
PLANU ZAGOSPODAROWANIA PRZESTRZENNEGO

PRZEWODNICZĄCY
RADY GMINY
Bogdan Bukowski
Bogdan Bukowski



ZAŁ. GRAFICZNY NR 2

- GRANICE OPRACOWANIA MIEJSCEWEGO
PLANU ZAGOSPODAROWANIA PRZESTRZENNEGO

PRZEWODNICZĄCY
RADY GMINY
Bogdan Bukowski